

Presentasjonsregler: CLC (Corine land cover)

DATAEIER

Norsk institutt for skog og landskap <http://www.skogoglandskap.no>

STATISK TEGNFORKLARING

Arealtype (CL_KODE)

- Bymessig tettbebyggelse
- Tettbygd areal med åpen struktur
- Industri og handelsområde
- Veg og jernbane
- Havn
- Flyplass
- Gruver og massetak
- Deponi
- Byggeplass
- Grønt tettstedsareal
- Idrett og rekreasjonsområde
- Fulldyrka mark
- Eng og beite
- Blandet jordbruksareal
- Spredt jordbruksareal
- Lauvskog
- Barskog
- Blandingsskog
- Hei og lyngmark
- Hogst- og gjengroingsflater
- Strand og sanddyner
- Bart fjell
- Sparsomt vegetert areal
- Varig is og snø
- Ferskvannsvåtmark
- Myr
- Tidevannsflate
- Elv
- Innsjø
- Hav

TEGNFORKLARING DETALJER

CORINE Land Cover nivå 1

Arealtype (CL_KODE)































Kode	Norsk	English	R - G - B	Notes	Spørring
1.1.1	Bymessig tettbebyggelse	Continuous urban fabric	230-000-077		"CLC00_KODE" = 111
1.1.2	Tettbygd areal med åpen struktur	Discontinuous urban fabric	255-000-000		"CLC00_KODE" = 112
1.2.1	Industri og handelsområde	Industrial or commercial units	204-077-242		"CLC00_KODE" = 121
1.2.2	Veg og jernbane	Road and rail network and associated land	204-000-000		"CLC00_KODE" = 122
1.2.3	Havn	Port areas	230-204-204		"CLC00_KODE" = 123
1.2.4	Flyplass	Airports	230-204-230		"CLC00_KODE" = 124
1.3.1	Gruver og massetak	Mineral extraction sites	166-000-204		"CLC00_KODE" = 131
1.3.2	Deponi	Dump sites	166-077-000		"CLC00_KODE" = 132
1.3.3	Byggeplass	Construction sites	255-077-255		"CLC00_KODE" = 133
1.4.1	Grønt tettstedsareal	Green urban areas	255-166-255		"CLC00_KODE" = 141
1.4.2	Idretts- og rekreasjonsområde	Sport and leisure facilities	255-230-255		"CLC00_KODE" = 142
2.1.1	Fulldyrka mark	Non-irrigated arable land	255-255-168		"CLC00_KODE" = 211
2.1.2	Permanent vannet jordbruksareal	Permanently irrigated land	255-255-000	No	"CLC00_KODE" = 212
2.1.3	Rismark	Rice fields	230-230-000	No	"CLC00_KODE" = 213
2.2.1	Vingård	Vineyards	230-128-000	No	"CLC00_KODE" = 221
2.2.2	Frukt- og bærhage	Fruit trees and berry plantations	242-166-077	Ts	"CLC00_KODE" = 222
2.2.3	Olivenlund	Olive groves	230-166-000	No	"CLC00_KODE" = 223
2.3.1	Eng og beite	Pastures	230-230-077		"CLC00_KODE" = 231
2.4.1	Jordbruksareal med blanding av ettårige og flerårige vekster	Annual crops associated with permanent crops	255-230-166	No	"CLC00_KODE" = 241
2.4.2	Blandet jordbruksareal	Complex cultivation	255-230-077		"CLC00_KODE" = 242
2.4.3	Spredt jordbruksareal	Land principally occupied by agriculture, with significant areas of natural vegetation	230-204-077		"CLC00_KODE" = 243
2.4.4	Agroforestry	Agro-forestry areas	242-204-166	No	"CLC00_KODE" = 244
3.1.1	Lauvskog	Broad-leaved forest	128-255-000		"CLC00_KODE" = 311
3.1.2	Barskog	Coniferous forest	000-166-000		"CLC00_KODE" = 312
3.1.3	Blandingsskog	Mixed forest	077-255-000		"CLC00_KODE" = 313
3.2.1	Gras og urterik mark	Natural grassland	204-242-077	Ts	"CLC00_KODE" = 321

3.2.2	Hei og lyngmark	Moors and heath land	166-255-128		"CLC00_KODE" = 322
3.2.3	Sklerofyll vegetasjon	Sclerophyllous vegetation	166-230-077	No	"CLC00_KODE" = 323
3.2.4	Hogst- og gjengroingsflater	Transitional woodland/shrub	166-242-000		"CLC00_KODE" = 324
3.3.1	Strand og sanddyner	Beaches, dunes and sand plains	230-230-230		"CLC00_KODE" = 331
3.3.2	Bart fjell	Bare rock	204-204-204		"CLC00_KODE" = 332
3.3.3	Sparsomt vegetert areal	Sparsely vegetated areas	204-255-204		"CLC00_KODE" = 333
3.3.4	Brannflate	Burnt areas			"CLC00_KODE" = 334
3.3.5	Varig is og snø	Glacier and prepetual snow	166-230-204		"CLC00_KODE" = 335
4.1.1	Ferskvannsvåtmark	Inland marhes	166-166-255		"CLC00_KODE" = 411
4.1.2	Myr	Peat bogs	077-077-255		"CLC00_KODE" = 412
4.2.1	Strandsump	Salt marshes	204-204-255	Ts	"CLC00_KODE" = 421
4.2.2	Saline	Salines	230-230-255	No	"CLC00_KODE" = 422
4.2.3	Tidevannsflate	Intertidal flats	166-166-230		"CLC00_KODE" = 423
5.1.1	Elv	Water courses	000-204-242		"CLC00_KODE" = 511
5.1.2	Innsjø	Water bodies	128-242-230		"CLC00_KODE" = 512
5.2.1	Lagune	Coastal lagoons	000-255-166	Ts	"CLC00_KODE" = 521
5.2.2	Elvemunning	Estuaries	166-255-230	Ts	"CLC00_KODE" = 522
5.2.3	Hav	Sea and ocean	230-242-255		"CLC00_KODE" = 523

No = the class is not present in the Norwegian dataset

Ts = occurs in Norway, but they represent too small continuously areas to be included.

KARTLAG I TJENESTEN

Temakart	GetLegendGraphics	Bilde	Min.Scale	Max.Scale
CLC	http://wms.skogoglandskap.no/cgi-bin/clc?version=1.1.1&service=WMS&request=GetLegendGraphic&layer=CORINE_Land_Cover_2006&format=image/png	<ul style="list-style-type: none">  Bymessig tettbebyggelse  Tettbygd areal med åpen struktur  Industri og handelsområde  Veg og jembane  Havn  Flyplass  Gruver og massetak  Deponi  Byggeplass  Grønt tettstedsareal  Idrett og rekreasjonsområde  Fulldyrka mark  Eng og beite  Blandet jordbruksareal  Spredt jordbruksareal  Lauvskog  Barskog  Blandingsskog  Hei og lyngmark  Hogst- og gjengroingsflater  Strand og sanddyner  Bart fjell  Sparsomt vegetert areal  Varig is og snø  Ferskvannsvåtmark  Myr  Tidevannsflate  Elv  Innsjø  Hav 	1:1000	1:50 000 000

LENKER/ANNET

[Fagsider fra Skog og landskap](#)

[Kart fra Skog og landskap](#)

[Metadata](#)